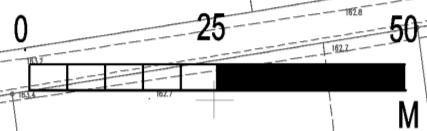





MIEJSCOWY PLAN ZAGOSPODAROWANIA PRZESTRZENNEGO MIASTA I GMINY ŁOSICE W OBRĘBIE NIEMOJKI GM. ŁOSICE

Załącznik Nr 1 do Uchwały Nr..... Rady Miasta i Gminy Łosice z dnia.....2022 r.

SKALA 1:1000



LEGENDA

USTALENIA PLANU :

- GRANICA OBSZARU OBJĘTEGO PLANEM
 - LINIE ROZGRANICZAJĄCE TERENY O RÓŻNYM PRZEZNACZENIU LUB RÓŻNYCH ZASADACH ZAGOSPODAROWANIA
 - NIEPRZEKACZALNE LINIE ZABUDOWY
- ### PRZEZNACZENIE TERENÓW :
- RPU TEREN OBSŁUGI PRODUKCJI W GOSPODARSTWACH HODOWLANYCH
 - PU-1, PU-2 TERENY ZABUDOWY PRODUKCJI-USŁUGOWEJ
 - RP TEREN OBSŁUGI PRODUKCJI ROLNEJ
 - RP/EF TEREN OBSŁUGI PRODUKCJI ROLNEJ Z DOPUSZCZENIEM URZĄDZEŃ WYTWARZAJĄCYCH ENERGIĘ ELEKTRYCZNĄ W ODMIACH FOTOWOLTAYCZNYCH O MOCY PRZEKRACZAJĄCEJ 100 kW
 - ZL TEREN LASU
 - KDDp-1 TEREN SŁUŻĄCY DO POSZERZENIA DROGI PUBLICZNEJ ZNAJDUJĄCEJ SIĘ POZA OBSZAREM PLANU
- ### OZNACZENIA GRAFICZNE INFORMACYJNE :
- STREFA OCHRONNA OD URZĄDZEŃ WYTWARZAJĄCYCH ENERGIĘ ELEKTRYCZNĄ W ODMIACH FOTOWOLTAYCZNYCH O MOCY PRZEKRACZAJĄCEJ 100 kW
 - PRZEBIEG GAZOCIĄGU WYSOKIEGO CIŚNIENIA
 - GRANICA STREFY KONTROLOWANEJ OD GAZOCIĄGU WYSOKIEGO CIŚNIENIA

KDDp-1

PU-1

RPU

PU-2

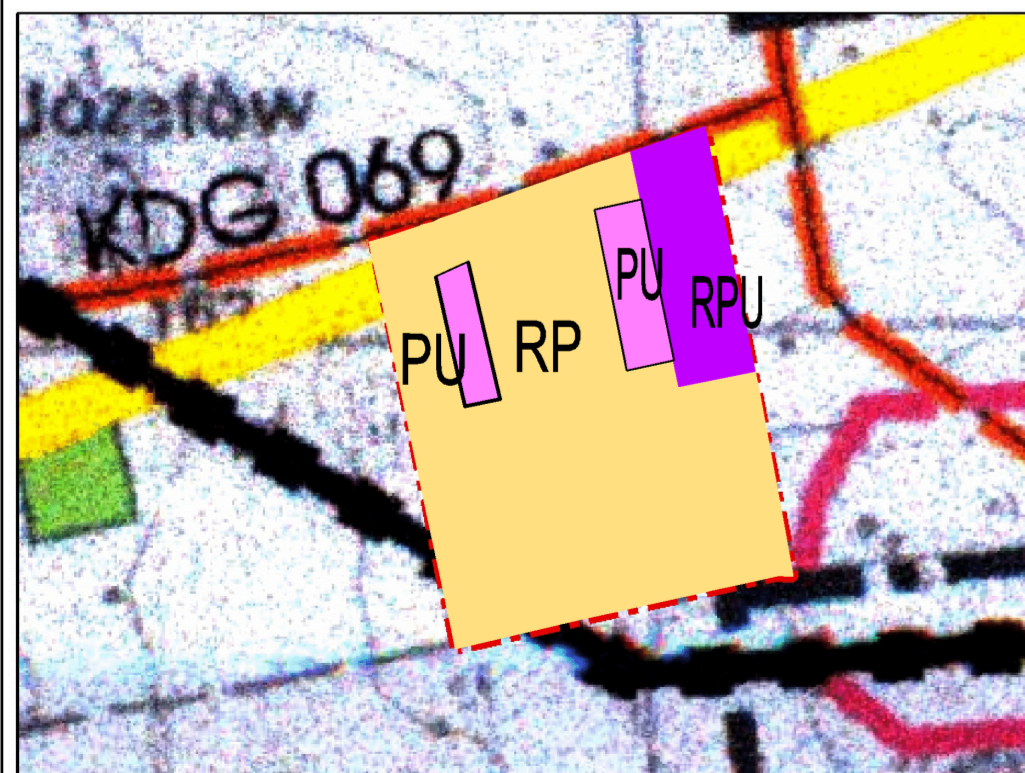
RP-1

RP/EF

ZL

RP-2

Wyrys ze Studium uwarunkowań i kierunków zagospodarowania przestrzennego miasta i gminy Łosice, uchwalony uchwałą nr XXVI/175/2000 Rady Miasta i Gminy Łosice z dnia 21 września 2000 r. ze zmianami



OZNACZENIA:

- GRANICA ZMIANY MPZP
- GRANICE WSI
- KIERUNKI UŻYTKOWANIA I ZAGOSPODAROWANIA TERENÓW
- RPU OBSZAR OBSŁUGI PRODUKCJI W GOSPODARSTWACH HODOWLANYCH
- PU OBSZAR ZABUDOWY PRODUKCJI-USŁUGOWEJ
- GRUNTY ORNE
- RP OBSZAR OBSŁUGI PRODUKCJI ROLNEJ
- OGRANICZENIA W ZABUDOWIE WYNIKAJĄCE Z UWARUNKÓW FIZJOGRAFICZNYCH
- STREFA OGRANICZONEGO ROZWOJU ZE WZGLĘDU NA NIEKORZYSCYNE WARSUNKI FIZJOGRAFICZNE
- INFRASTRUKTURA KOMUNIKACYJNA
- KDC DROGI GMINNE O NAWIERZCHNI GRUNTOWEJ
- DROGI LOKALNE
- KIERUNKI ROZWOJU INFRASTRUKTURY TECHNICZNEJ
- MAGISTRALA GAZOWA WYSOKIEGO CIŚNIENIA O 700 mm
- EWN 110 kV JEDNOKIERUNKOWA LINIA WYSOKIEGO CIŚNIENIA 110 kV WYMAGAJĄCA MODERNIZACJI (WYMIANY PRZEWODÓW I NA ALF 240 mm²)

TYTUŁ OPRACOWANIA:

MIEJSCOWY PLAN ZAGOSPODAROWANIA PRZESTRZENNEGO
MIASTA I GMINY ŁOSICE W OBRĘBIE NIEMOJKI GM. ŁOSICE

-/projekt/-

SPORZĄDZIŁ:

BURMISTRZ MIASTA I GMINY ŁOSICE
UL. PIŁSUDSKIEGO 6
08-200 ŁOSICE

OPRACOWAŁ:

SUNBAR Sp. z o.o.
UL. NADARZYŃSKA 54
05-806 OTREBUSZY

ZESPÓŁ AUTORSKI:

MGR INŻ. ARCH. GRZEGORZ CHOJNACKI - KIEROWNIK ZESPOŁU
MGR INŻ. INGA HUTKOWSKA - KOORDYNATOR PROJEKTU
INŻ. AGNIESZKA LEWANDOWSKA
INŻ. WOJCIECH PRZYBYŁAK

UPR. URB. NR 1638
ZAŚW. OIU NR WA-366/KW/214/2014